

# RUTAS SENDERISTAS COMARCALES

## 12 RETOS - 12 CIMAS

[RUTAS SENDERISTAS COMARCALES]

### COMARCALES

Javieres  
de Huesca

hoya de huesca  
Comarca Hoya de Huesca • Plano de Uesca


# 1

15 FEBRERO  
2020 - PICO  
AGUILA

**RUTA CIRCULAR** con salida desde Mesón nuevo, Belsué, Pico Águila, Mesón Nuevo.

Distancia 15,05 km / desnivel 973 m / horario previsto 6 h / Dificultad media

Salida Huesca 8 h  
Salida Mesón 8,45 h



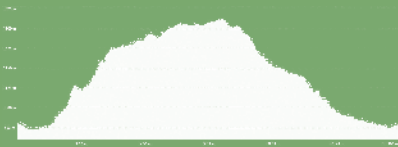
# 2

22 MARZO  
2020 - PEÑA  
CABALLERA

**RUTA CIRCULAR** con salida y llegada desde Bentué de Rasal

Distancia 15,10 km / desnivel 864 / horario previsto 6 h / Dificultad media

Salida Huesca 8 h  
Salida Bentué 8,45 h



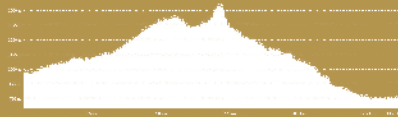
# 3

29 MARZO  
2020 - PICO  
GRATAL

**RUTA LINEAL** con salida desde Árguis, Fenés, Gratal y Nueno

Distancia 14,05 km / Desnivel 976 m / horario previsto 6 h / Dificultad media - alta

Salida Huesca 8 h  
Salida Arguís 8,30 h



# 4

18 ABRIL  
2020 - PEÑA  
SOL

**RUTA LINEAL** con salida desde Sarsamarcuello, Foz Escalote, La Peña Estación

Distancia 13,79 km. / desnivel 830 m / horario previsto 6 h / Dificultad media

Salida Huesca 8 h  
Sarsamarcuello 9 h



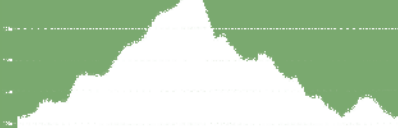
# 5

3 MAYO 2020  
- TOZAL DE  
GUARA

**RUTA CIRCULAR** con salida desde Bentué de Nocito, Fenales, Guara, Las Cañatas

Distancia 15,78 km / Desnivel 1448 m / horario previsto 9 h / Dificultad Alta

Salida Huesca 7 h  
Salida Bentué 8 h



# 6

30 MAYO  
2020 -  
GABARDIELLA

**RUTA CIRCULAR** con salida desde Pardina Orlato, Mesón Santolaria, Paúles, Gabardiella.

Distancia 18,34 km / Desnivel 1365 m / horario previsto 9,30 h / Dificultad Alta

Salida Huesca 7 h  
Salida Orlato 7,45 h




# 7

13 JUNIO 2020  
- PICO PEIRO  
DE CENTENERO

**RUTA LINEAL** con salida desde La Peña Estación, Pico Peiro, ermita Santa Isabel, Centenero y Anzánigo

Distancia 6,82 km / Desnivel 514 / horario previsto 6,30 h / Dificultad media

Salida Huesca -Tren Intermodal. 7,45 h. La Peña 9 h. Regreso Anzánigo 19,18 h. (comida prevista en restaurante de la Localidad)




# 8

19 JULIO 2020  
-CABEZO DE  
GUARA

**RUTA LINEAL** con salida desde Pedruel y llegada a Santa Cilia de Panzano

Distancia 19,34 km / desnivel 1579 m / horario 10 h / Dificultad Alta

Salida Huesca 6,30 h  
Salida Pedruel 8 h



# 9

20 SEPTIEMBRE  
2020 - PICO  
FRAGINETO

**RUTA CIRCULAR** con salida desde Tejería

Distancia 11,63 km / desnivel 1331 m / horario previsto 8 h / Dificultad Alta

Salida Huesca 7,15 h  
Salida Tejería 8 h



# 10

4 OCTUBRE  
2020 -  
PIACUTO

**RUTA LINEAL** con salida desde Santa Eulalia de la Peña y llegada al parking de Ordás (crta vieja)

Distancia 7,05 km / Desnivel 640 m / horario previsto 5 h / Dificultad media

Salida Huesca 8 h  
Santolaria 8,45 h



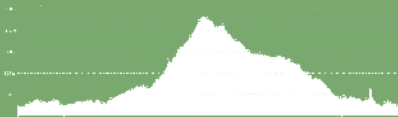
# 11

15 NOVIEMBRE  
2020 - PUNTA  
COMUN

**RUTA CIRCULAR** con salida y llegada a Agüero

Distancia 8,6 km / Desnivel 826 m / horario previsto 5 h / Dificultad media - alta

Salida Huesca 8  
Salida Salida Agüero 9 h



# 12

12 DICIEMBRE  
2020 - PICO  
PEIRO ARGUIS

**RUTA CIRCULAR** con salida desde Arguís, Pico Peiro, Bentué, Arguís

Distancia 10,25 km / Desnivel 868 m / Horario previsto 7 h / Dificultad media - alta


Salida Huesca 8 h Salida Collado La Barza 9 h





# 12 RETOS 12 CIMAS

Para el año 2020, la Comarca Hoya de Huesca, junto al Club Javieres de Huesca, va a realizar una actividad de senderismo con un tipo de recorridos exigentes pero que puedan ser también accesibles para personas con mediana preparación, evitando obstáculos y/o pasos difíciles o comprometidos, que permitan por una parte conocer la Comarca de la Hoya desde una perspectiva diferente y generar actividad durante todos los meses, así ha nacido el proyecto "12 RETOS. 12 CIMAS". Con el objetivo de dar a conocer la Hoya de Huesca desde las cimas más emblemáticas, ofreciendo al montañero una visión distinta de la comarca y de sus valles desde los puntos más altos, incrementada por el contraste que ofrecerá también la climatología por las diferentes fechas. Ofreciendo la posibilidad de poder disfrutar en algunos recorridos de sus badinas y barrancos. Los recorridos se han realizado en la mayoría de las ocasiones buscando un trayecto original, distinto al habitual, que no generen mayor dificultad pero que aportarán al montañero un paisaje distinto y diferente, buscando los mayores atractivos y punto de interés.



## RUTAS CIRCULARES

Las rutas circulares se realizarán acudiendo al punto de cita con el vehículo particular, NO OBSTANTE en alguna de ellas se ofrecerá opcionalmente BUS, informándose previamente de esta posibilidad, en este caso el precio de la inscripción se incrementará con el importe del autobús

## RUTAS LINEALES

Las rutas lineales se realizarán con autobús con salida y llegada desde Huesca. Son rutas en las que el punto de inicio y de llegada no será el mismo y por tanto será imprescindible el transporte público para poder realizarlas. Para estas rutas habrá que inscribirse antes del jueves de LA SEMANA ANTERIOR previa a cada salida

## RUTA CON SALIDA EN TREN

La salida número 7 se hará con salida en tren desde la intermodal TREN (Canfranco).

## PRECIO

Las rutas circulares serán de coste 5 euros (dos euros para FEDERADOS). Será OBLIGATORIA la inscripción por el seguro y la previsión de plazas de participantes

Las rutas lineales y la ruta con salida en tren están sujetas a un coste de 13 euros por el coste del bus (10 los FEDERADOS). Estas rutas tienen PLAZAS LIMITADAS A 50 PERSONAS y se cubrirán por orden de inscripción (para cada salida se necesitará de un mínimo de 20 personas inscritas)

## SALIDAS

Las salidas desde Huesca para cada ruta será desde la explanada del palacio de deportes. Las rutas lineales mediante autobús y las circulares tienen dos alternativas, o quedar en la cita en Huesca para desplazarse al punto de encuentro todos juntos desde Huesca o bien acudir al punto de salida con medios propios dentro del horario establecido por la organización.

## EDAD

Las rutas van dirigidas a mayores de 14 años, dado el nivel de exigencia de las mismas. Pero en todo caso el factor más determinante será siempre la condición física del participante, ya que tendrá que asumir el esfuerzo que conllevan las distancias y desniveles de las diferentes rutas.

## CAMISETA CONMEMORATIVA

Todos los participantes que completen al menos 5 de las 12 rutas previstas tendrán derecho a una camiseta conmemorativa que se recogerá en la sede de la comarca a lo largo del mes de diciembre.

Para comprobar la asistencia a dichas rutas se sellará el folleto con la ruta correspondiente

## INSCRIPCIONES

Inscripciones en la página web de la Hoya de Huesca (deportes) rellenando el formulario y efectuando los pagos establecidos (según ruta lineal o circular) con pasarela de pago on line o bien con tarjeta de crédito en la sede comarcal. La inscripción a cada ruta se activará 3 semanas antes de la fecha y estará activa hasta el jueves previo a cada salida, excepto las que se utilice transporte público que se cerrarán la semana anterior, o hasta cubrir el total de plazas disponibles.

## HORARIOS

Los previstos en cada marcha.

## COMIDA Y MATERIAL

La comida y el almuerzo dependen de cada participante, de mochila, no obstante en algunas rutas existirá la opción de contratar la comida previamente en restaurante, en este caso se informará en la web y tendrá que indicarse en la inscripción, recogiendo el dinero el mismo día de la ruta. Esta opción sólo será aplicable a las rutas circulares ya que en las rutas lineales condicionaría a todo el grupo ya que se acude a los sitios en autobús.

Las personas que realicen la ruta deben ir provistas del material mínimo imprescindible para realizar los itinerarios, agua, comida, material de abrigo, chubasquero, palos y calzado adecuado.

**INSCRIPCIONES Y TODA LA INFORMACION MAS DETALLADA, MAPAS, PERFILES Y FOTOGRAFIAS DESARROLLO DE LAS RUTAS SE PUEDE CONSULTAR EN**

[www.hoyadehuesca.es](http://www.hoyadehuesca.es)  
Tels. 974 275107 / 974275108  
[www.javieresdehuesca.com](http://www.javieresdehuesca.com)

